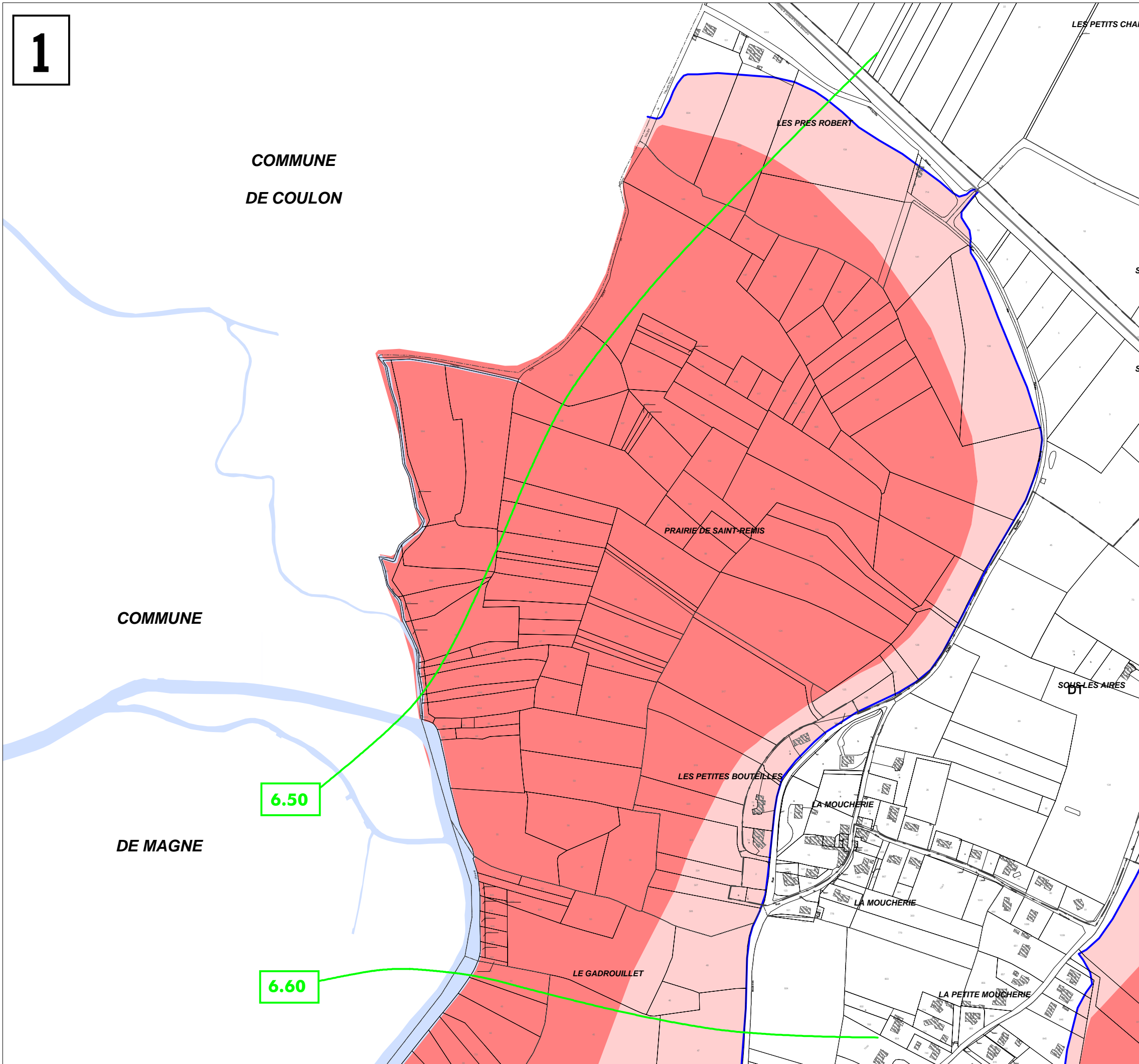


1

COMMUNE
DE COULON

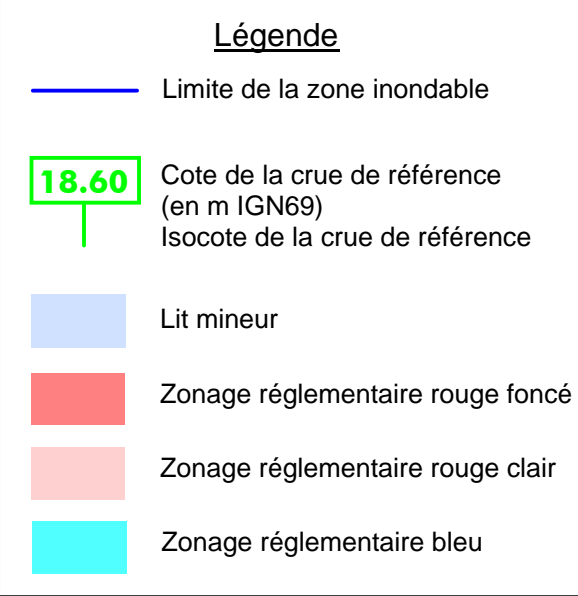
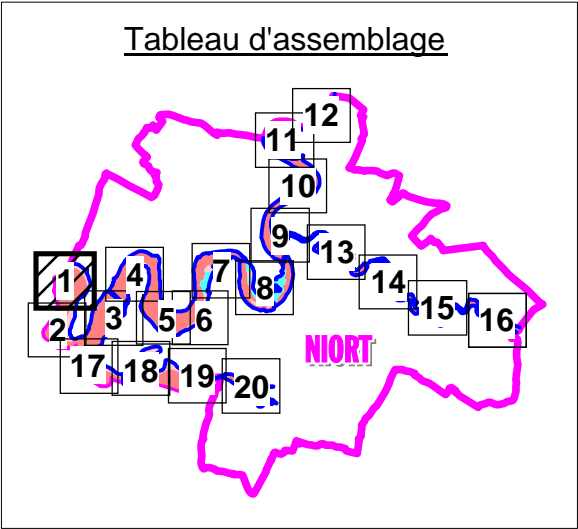
COMMUNE

DE MAGNE



Plan de Prévention du Risque Inondation de la Commune de Niort

PPR approuvé le 3 Décembre 2007
2.2 - Zonage réglementaire - Planche N° 1



Echelle : 1/5 000
Novembre 2007

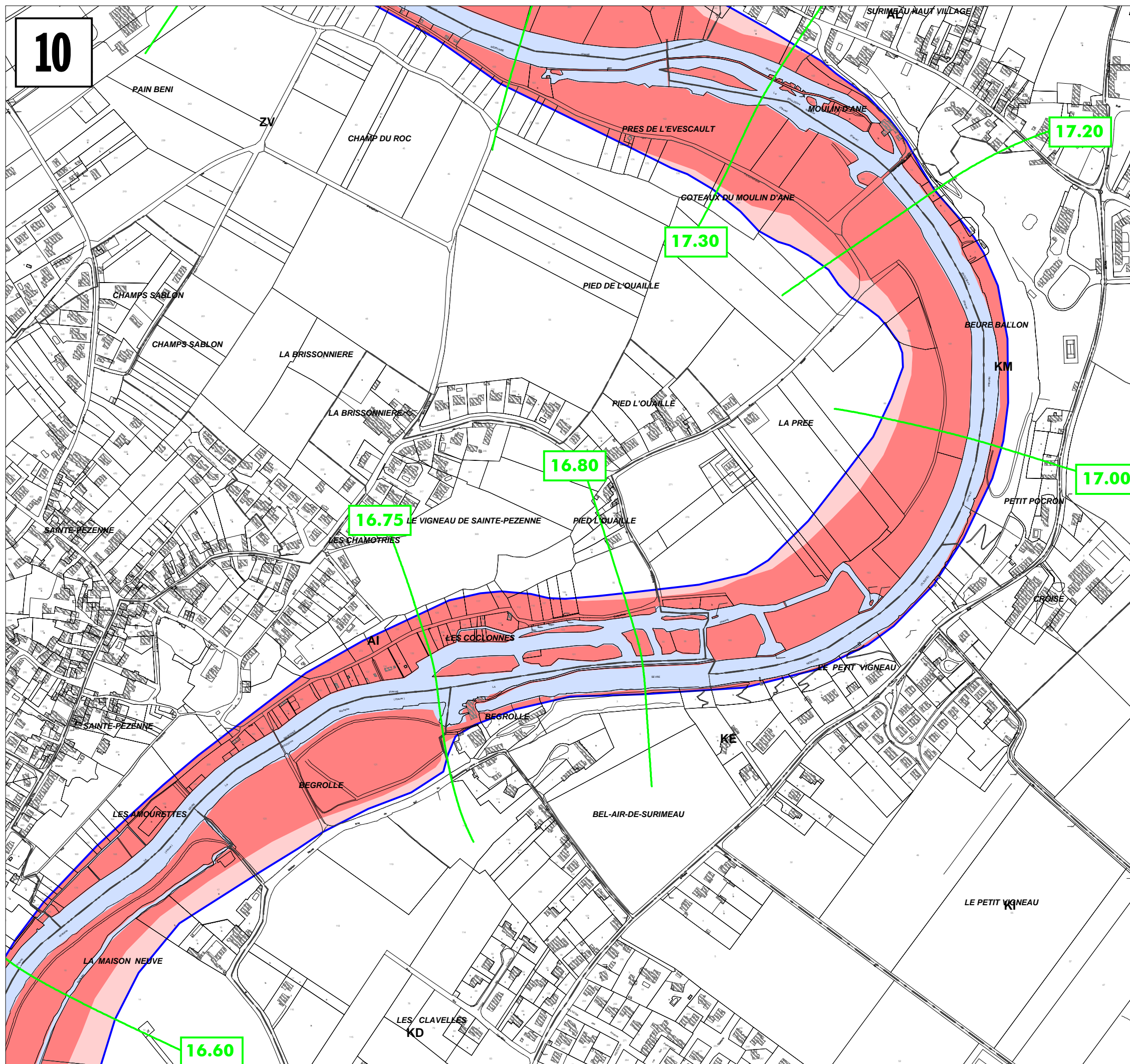


Maitre d'oeuvre




service Prospective
Aménagement
Habitat
Observation
et Prospective
Environnement
et Risques

Source: © Cadastre fourni par la ville de Niort Oct. 2007 - DDE 79
Mapinfo 7.8
MR\C\Mapinfo\ZI PPRi Niort\Zonage réglementaire planches 1, 2 et 3
découpage A3 08-11-07.WOR









Plan de Prévention du Risque Inondation de la Commune de Niort

PPR approuvé le 3 Décembre 2007
2.2 - Zonage réglementaire - Planche N° 10



Légende

-  Limite de la zone inondable
-  Cote de la crue de référence (en m IGN69)
Isocote de la crue de référence
-  Lit mineur
-  Zonage réglementaire rouge foncé
-  Zonage réglementaire rouge clair
-  Zonage réglementaire bleu

Echelle : 1/5 000
Novembre 2007

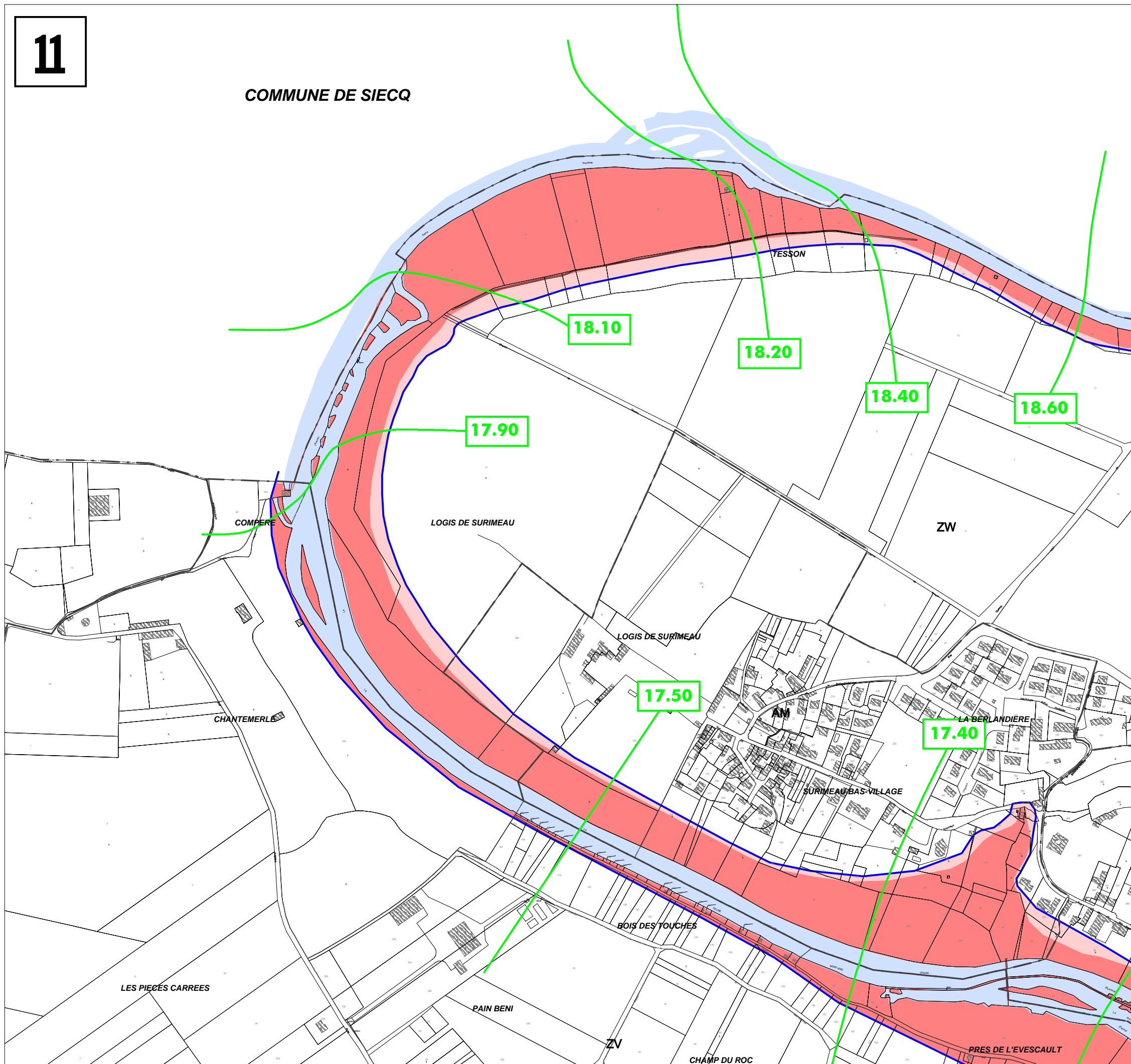
Maître d'oeuvre



Liberté • Égalité • Fraternité
RÉPUBLIQUE FRANÇAISE
ministère de l'Écologie
du Développement
et de l'Aménagement
durables

service Prospective
Aménagement
Habitat
Observation
et Prospective
Environnement
et Risques

Source: © Cadastre fourni par la ville de Niort Oct. 2007 - DDE 79
Mapinfo 7.8
MRIC\Mapinfo\ZI PPRi Niort\Zonage réglementaire planches 1, 2 et 3
découpage A3 08-11-07.WOR

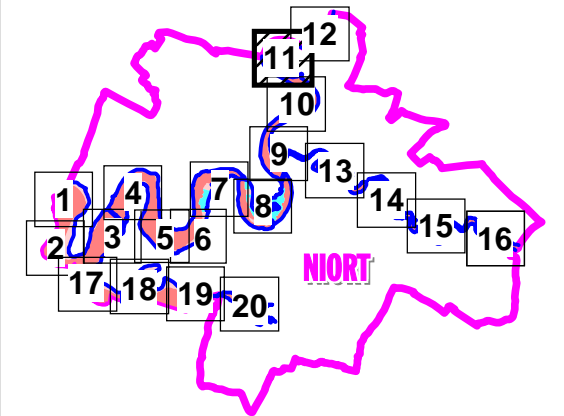


Plan de Prévention du Risque Inondation de la Commune de Niort







PPR approuvé le 3 Décembre 2007

2.2 - Zonage réglementaire - Planche N° 11

Tableau d'assemblage



Légende

-  Limite de la zone inondable
-  Cote de la crue de référence (en m IGN69)
Isocote de la crue de référence
-  Lit mineur
-  Zonage réglementaire rouge foncé
-  Zonage réglementaire rouge clair
-  Zonage réglementaire bleu

Echelle : 1/5 000
Novembre 2007



Maître d'oeuvre



ministère de l'Écologie
du Développement
et de l'Aménagement
durables

service Prospective
Aménagement
Habitat
Observation
et Prospective
Environnement
et Risques

Source: © Cadastre fourni par la ville de Niort Oct. 2007 - DDE 79
Mapinfo 7.8
MRIC\Mapinfo\ZI PPRI Niort\Zonage réglementaire planches 1, 2 et 3
découpage A3 08-11-07.WOR

Plan de Prévention du Risque Inondation de la Commune de Niort

PPR approuvé le 3 Décembre 2007

2.2 - Zonage réglementaire - Planche N° 12

COMMUNE DE SIECQ

COMMUNE
D'ECHIRE

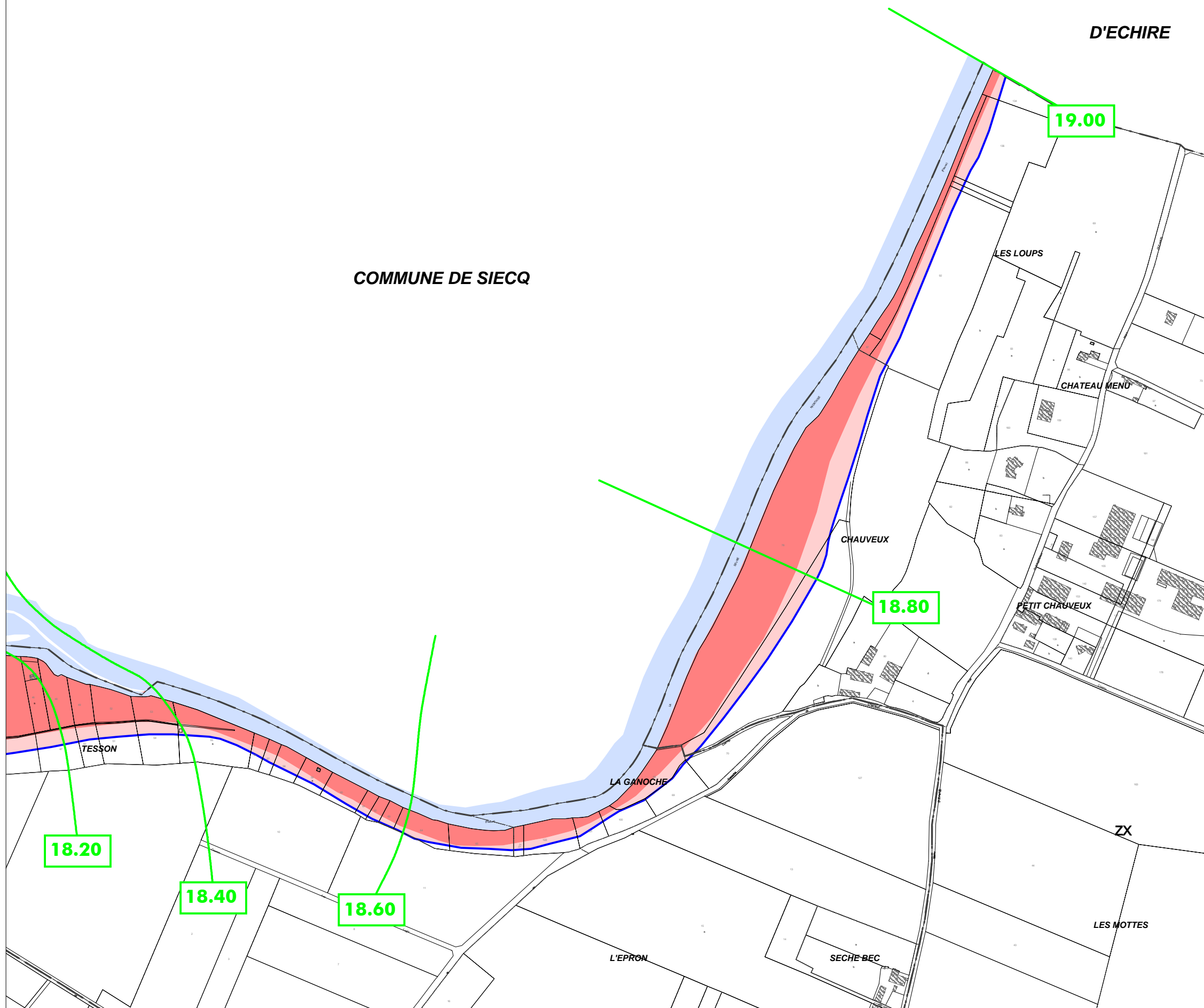
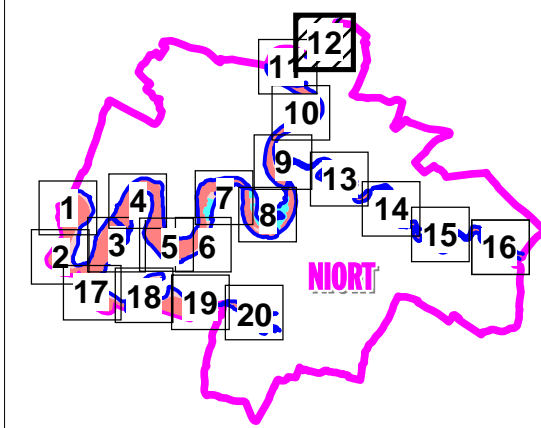









Tableau d'assemblage



Légende

-  Limite de la zone inondable
-  Cote de la crue de référence (en m IGN69)
 Isocote de la crue de référence
-  Lit mineur
-  Zonage réglementaire rouge foncé
-  Zonage réglementaire rouge clair
-  Zonage réglementaire bleu

Echelle : 1/5 000
Novembre 2007

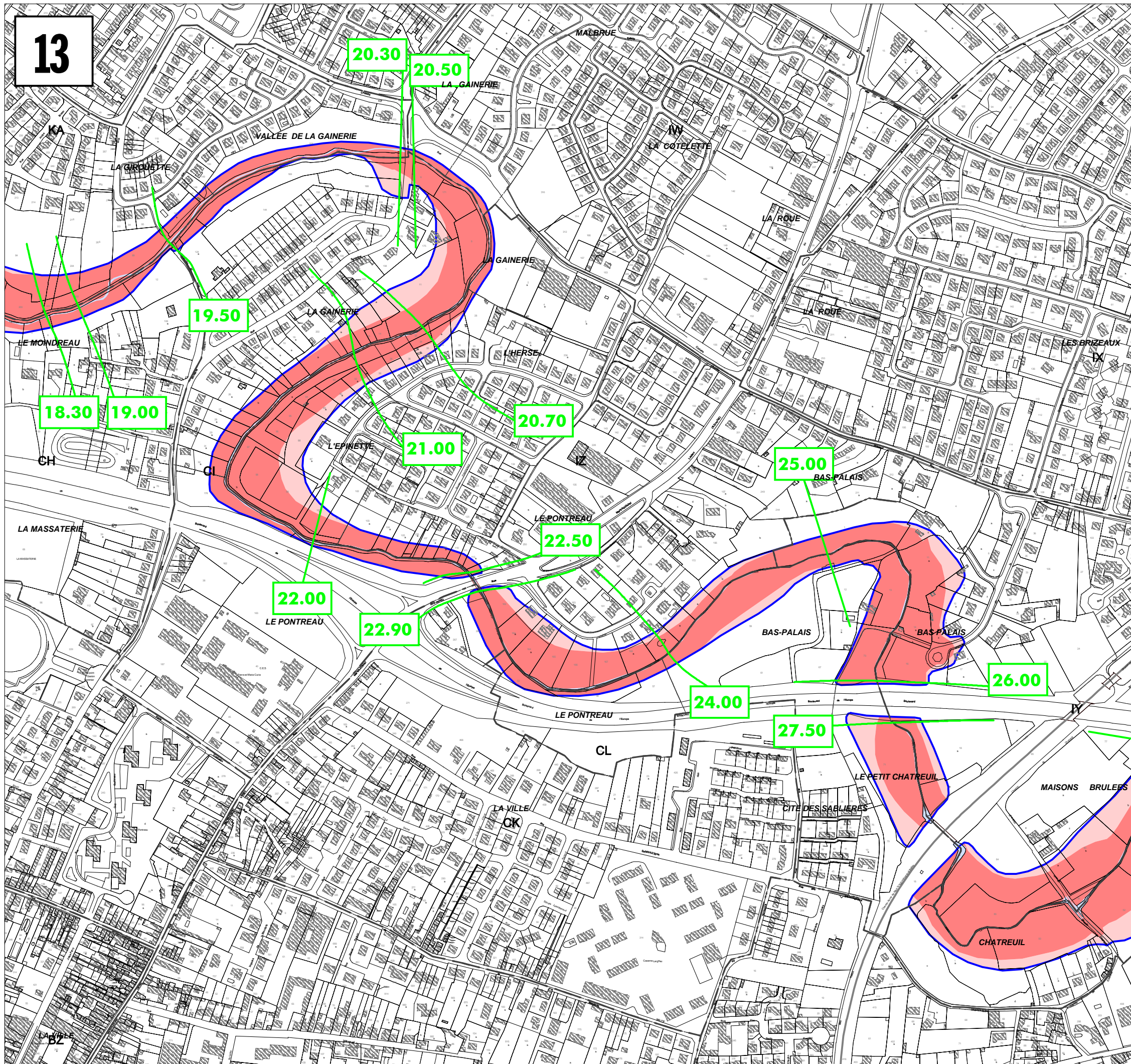


Maître d'oeuvre



service Prospective
Aménagement
Habitat
Observation
et Prospective
Environnement
et Risques

Source: © Cadastre fourni par la ville de Niort Oct. 2007 - DDE 79
Mapinfo 7.8
MRIC\Mapinfo\ZI PPRi Niort\Zonage réglementaire planches 1, 2 et 3
découpage A3 08-11-07.WOR

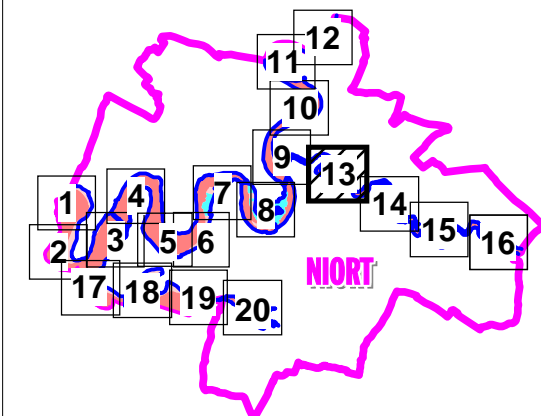


Plan de Prévention du Risque Inondation de la Commune de Niort







PPR approuvé le 3 Décembre 2007

2.2 - Zonage réglementaire - Planche N° 13

Tableau d'assemblage



Légende

-  Limite de la zone inondable
-  Cote de la crue de référence (en m IGN69)
Isocote de la crue de référence
-  Lit mineur
-  Zonage réglementaire rouge foncé
-  Zonage réglementaire rouge clair
-  Zonage réglementaire bleu

Echelle : 1/5 000
Novembre 2007



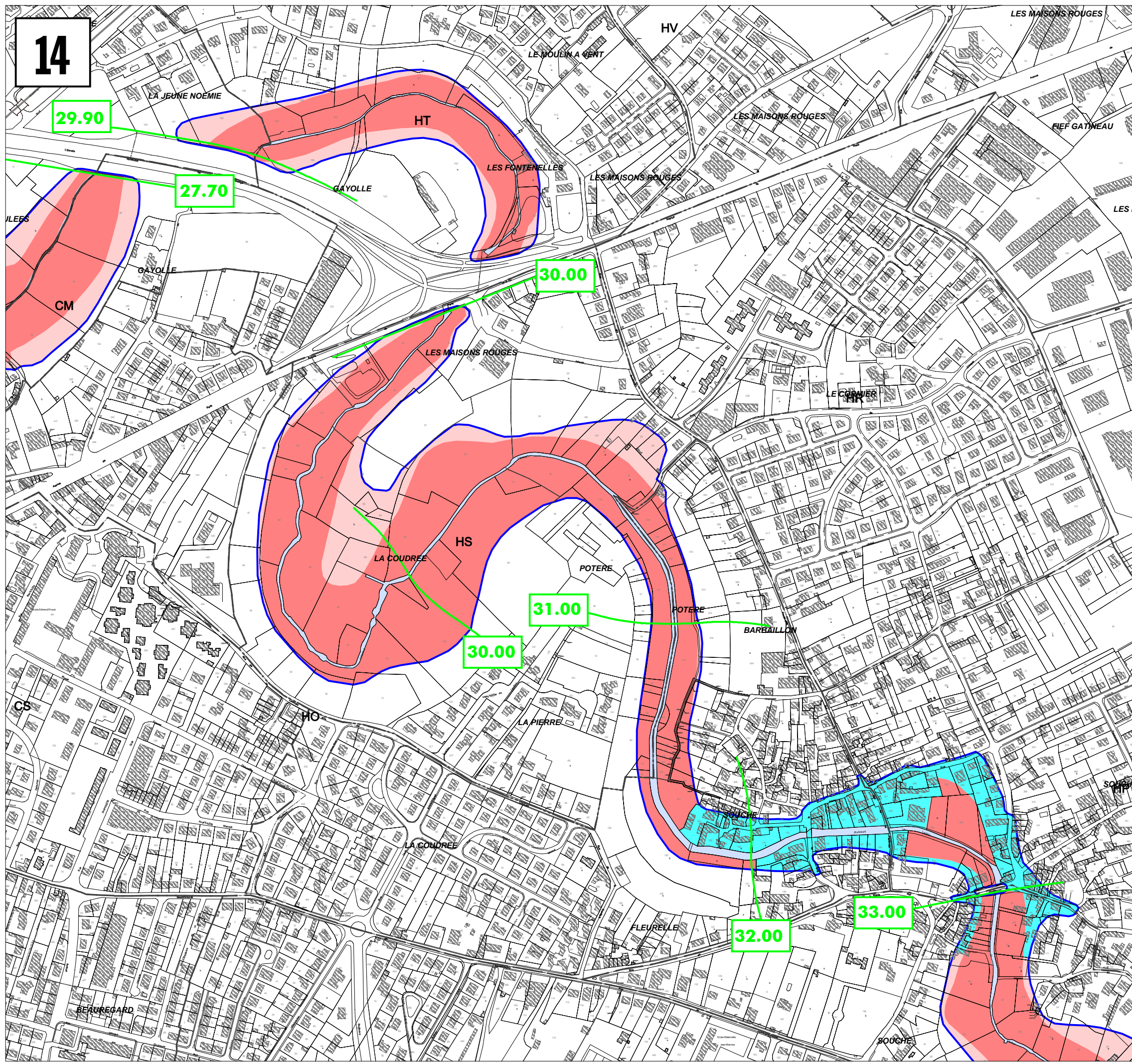
Maître d'oeuvre



service Prospective
Aménagement
Habitat
Observation
et Prospective
Environnement
et Risques

Source: © Cadastre fourni par la ville de Niort Oct. 2007 - DDE 79
Mapinfo 7.8
MR/C/Mapinfo/ZI PPRi Niort/Zonage réglementaire planches 1, 2 et 3
découpage A3 08-11-07.WOR

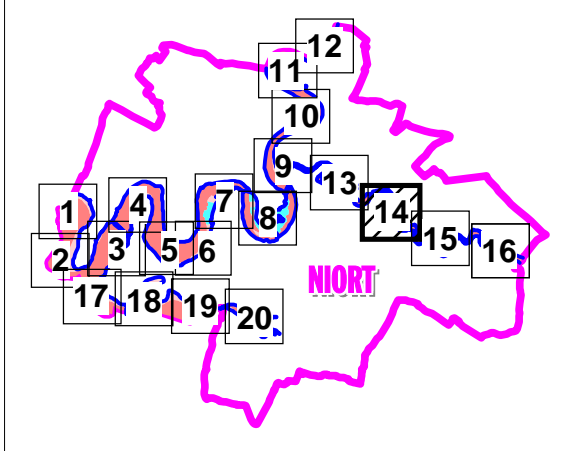
14









Plan de Prévention du Risque Inondation de la Commune de Niort

PPR approuvé le 3 Décembre 2007
2.2 - Zonage réglementaire - Planche N° 14

Tableau d'assemblage



Légende

-  Limite de la zone inondable
-  Cote de la crue de référence (en m IGN69)
Isocote de la crue de référence
-  Lit mineur
-  Zonage réglementaire rouge foncé
-  Zonage réglementaire rouge clair
-  Zonage réglementaire bleu

Echelle : 1/5 000
Novembre 2007

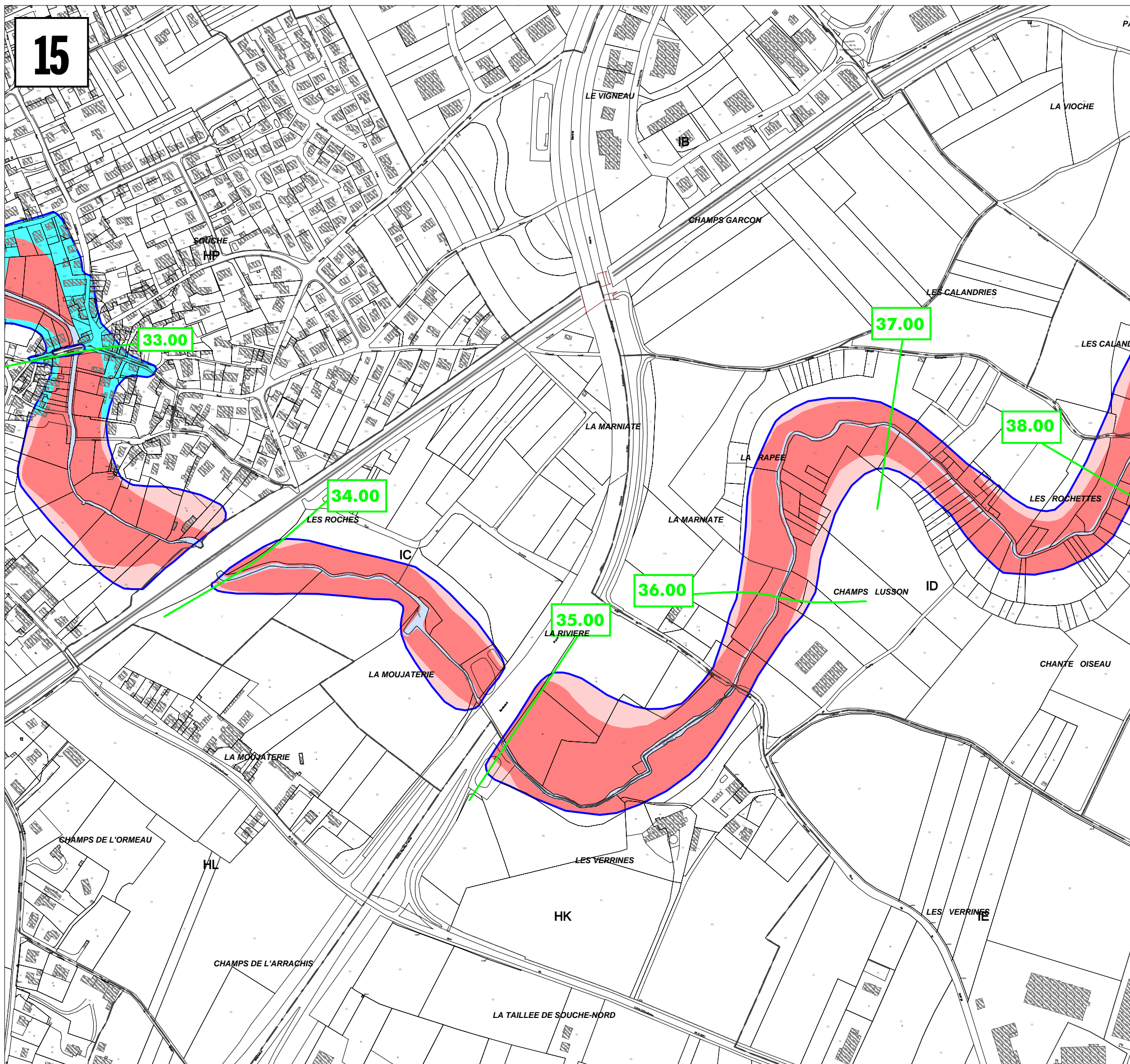


Maître d'oeuvre




service Prospective
Aménagement
Habitat
Observation
et Prospective
Environnement
et Risques

Source: © Cadastre fourni par la ville de Niort Oct. 2007 - DDE 79
Mapinfo 7.8
MRIC\Mapinfo\ZI PPRI Niort\Zonage réglementaire planches 1, 2 et 3
découpage A3 08-11-07.WOR



Plan de Prévention du Risque Inondation de la Commune de Niort

PPR approuvé le 3 Décembre 2007
2.2 - Zonage réglementaire - Planche N° 15



Légende

- Limite de la zone inondable
- Cote de la crue de référence (en m IGN69)
Isocote de la crue de référence
- Lit mineur
- Zonage réglementaire rouge foncé
- Zonage réglementaire rouge clair
- Zonage réglementaire bleu

Echelle : 1/5 000
Novembre 2007

Maître d'oeuvre

Liberté • Égalité • Fraternité
RÉPUBLIQUE FRANÇAISE
ministère de l'Écologie
du Développement
et de l'Aménagement
durables

service Prospective
Aménagement
Habitat
Observation
et Prospective
Environnement
et Risques

Source: © Cadastre fourni par la ville de Niort Oct. 2007 - DDE 79
Mapinfo 7.8
MRIC\Mapinfo\ZI PPRI Niort\Zonage réglementaire planches 1, 2 et 3
découpage A3 08-11-07.WOR

16

LES FOUGERES

CHIRON MOINETTE

CHAMP CARTIER

PUY GARNAUX

PUY-GARNAUX

CHAM

LES CALANDRIES

TES

LA FORGE

38.00

39.00

40.50

41.00

40.00

41.50

42.00

ZI

LES GENETS

LES GENETS

L'HERSE DE L'AERODROME

COMMUNE DE VOUILLE

CHANTE-OISEAU

OISEAU

LES GENETS

LES GENETS

LES GRIPPES

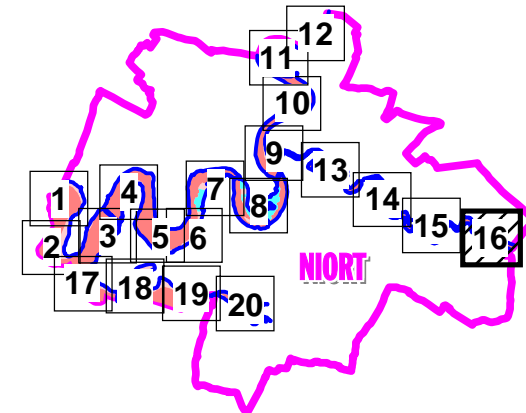
CHAMPS BLANCS

Plan de Prévention du Risque Inondation de la Commune de Niort

PPR approuvé le 3 Décembre 2007

2.2 - Zonage réglementaire - Planche N° 16

Tableau d'assemblage



Légende

- Limite de la zone inondable
- 18.60 Cote de la crue de référence (en m IGN69)
Isocote de la crue de référence
- Lit mineur
- Zonage réglementaire rouge foncé
- Zonage réglementaire rouge clair
- Zonage réglementaire bleu

Echelle : 1/5 000
Novembre 2007



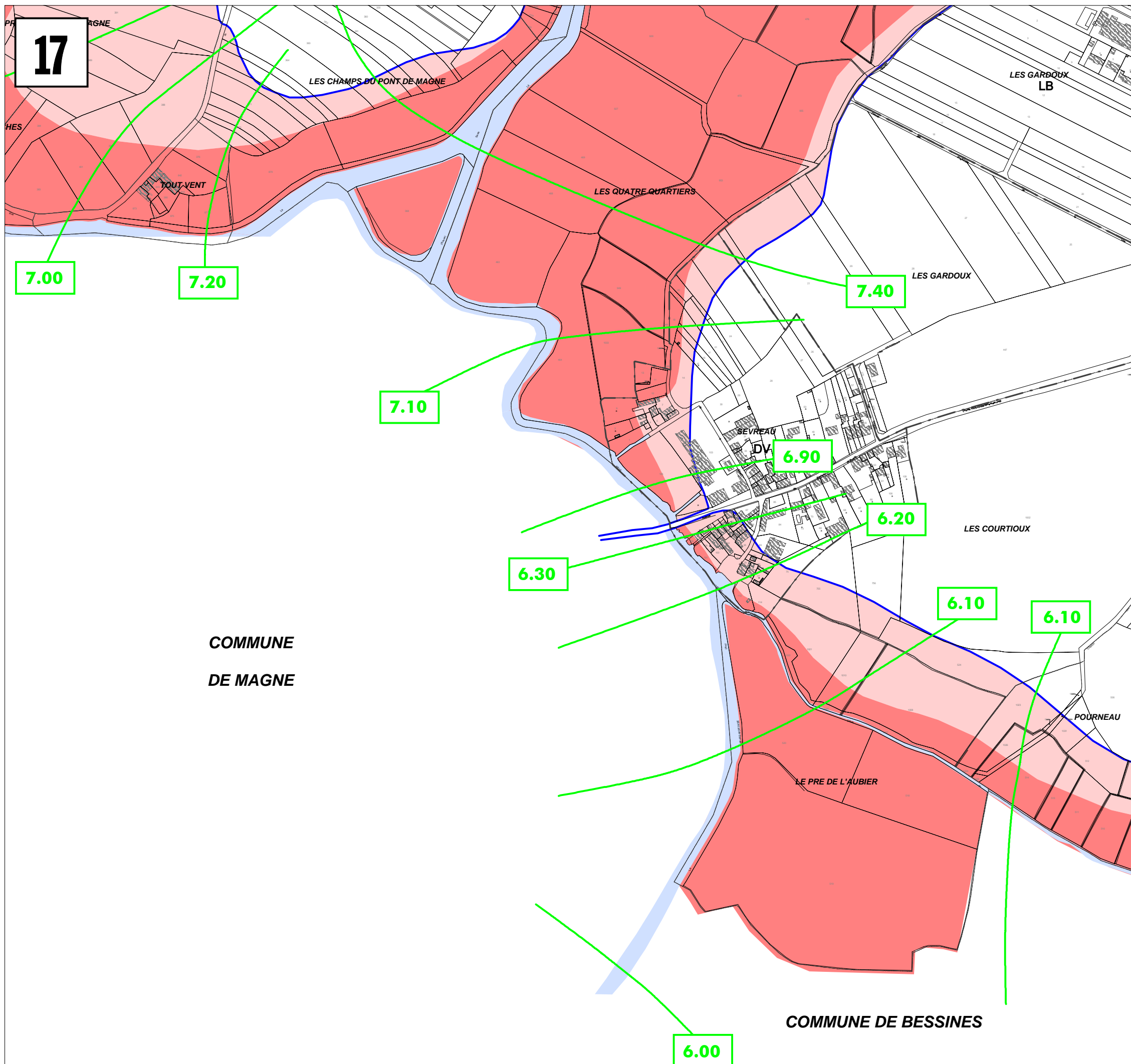
Maitre d'oeuvre



ministère de l'Écologie
du Développement
et de l'Aménagement
durables

service Prospective
Aménagement
Habitat
Observation
et Prospective
Environnement
et Risques

Source: © Cadastre fourni par la ville de Niort Oct. 2007 - DDE 79
Mapinfo 7.8
MR/C:\Mapinfo\ZI PPRi Niort\Zonage réglementaire planches 1, 2 et 3
découpage A3 08-11-07.WOR

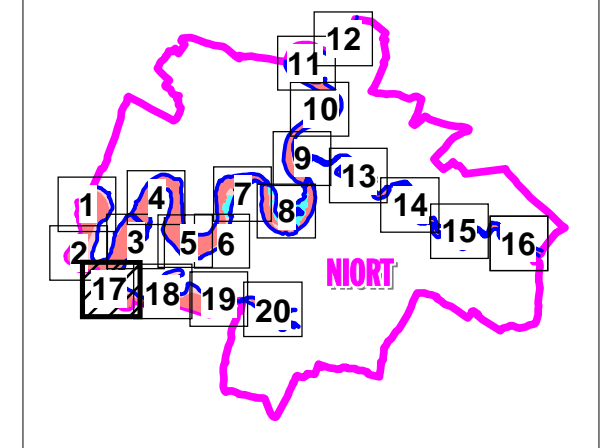


Plan de Prévention du Risque Inondation de la Commune de Niort







PPR approuvé le 3 Décembre 2007

2.2 - Zonage réglementaire - Planche N° 17

Tableau d'assemblage



Légende

-  Limite de la zone inondable
-  Cote de la crue de référence (en m IGN69)
 Isocote de la crue de référence
-  Lit mineur
-  Zonage réglementaire rouge foncé
-  Zonage réglementaire rouge clair
-  Zonage réglementaire bleu

Echelle : 1/5 000
Novembre 2007



Maître d'oeuvre



service Prospective
Aménagement
Habitat
Observation
et Prospective
Environnement
et Risques

Source: © Cadastre fourni par la ville de Niort Oct. 2007 - DDE 79
Mapinfo 7.8
MR\CMapinfo\ZI PPRi Niort\Zonage réglementaire planches 1, 2 et 3
découpage A3 08-11-07.WOR

18

LES SELLES

GOILARD

LE BOIS CHATAIGNIER

LE MARAIS COMMUNAL

POURNEAU

6.10

6.20

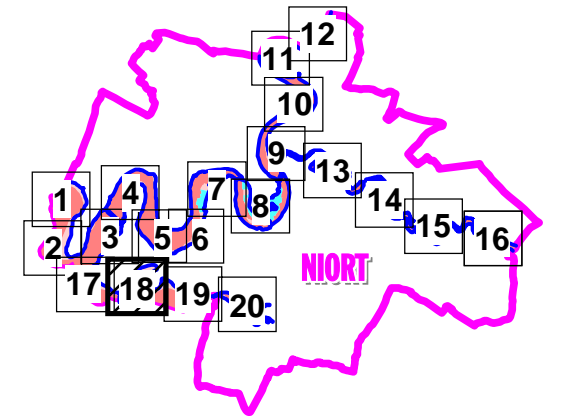
COMMUNE
DE BESSINES

Plan de Prévention du Risque Inondation de la Commune de Niort







PPR approuvé le 3 Décembre 2007

2.2 - Zonage réglementaire - Planche N° 18

Tableau d'assemblage



Légende

-  Limite de la zone inondable
-  Cote de la crue de référence
(en m IGN69)
Isocote de la crue de référence
-  Lit mineur
-  Zonage réglementaire rouge foncé
-  Zonage réglementaire rouge clair
-  Zonage réglementaire bleu

Echelle : 1/5 000
Novembre 2007



Maitre d'oeuvre

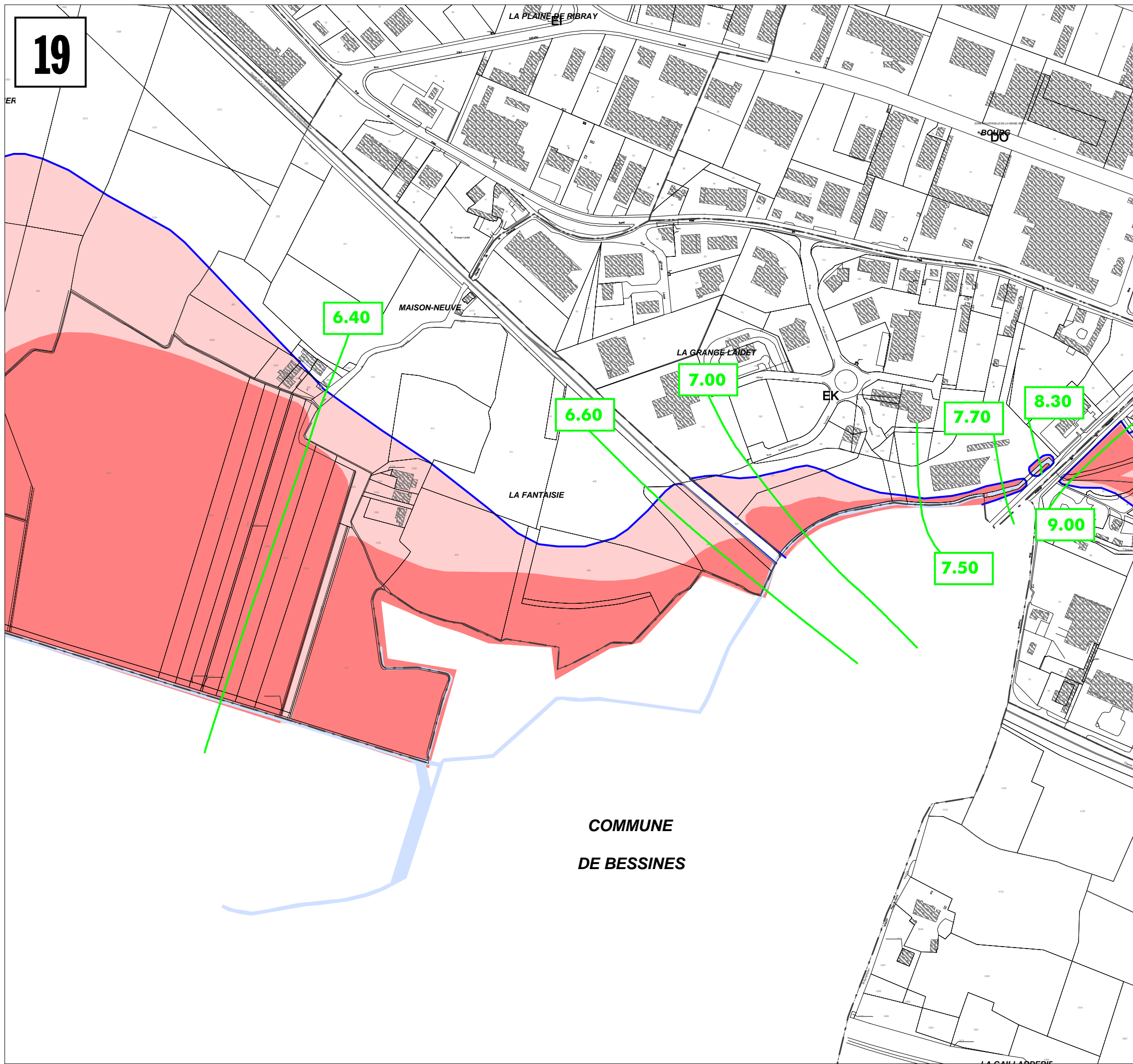


Liberté • Égalité • Fraternité
RÉPUBLIQUE FRANÇAISE

ministère de l'Écologie
du Développement
et de l'Aménagement
durables

service Prospective
Aménagement
Habitat
Observation
et Prospective
Environnement
et Risques

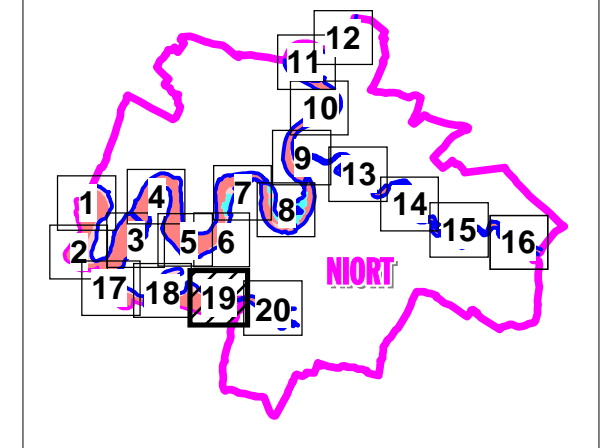
Source: © Cadastre fourni par la ville de Niort Oct. 2007 - DDE 79
Mapinfo 7.8
MR\CMapinfo\ZI PPRi Niort\Zonage réglementaire planches 1, 2 et 3
découpage A3 08-11-07.WOR









Plan de Prévention du Risque Inondation de la Commune de Niort

PPR approuvé le 3 Décembre 2007
2.2 - Zonage réglementaire - Planche N° 19

Tableau d'assemblage



Légende

-  Limite de la zone inondable
-  Cote de la crue de référence (en m IGN69)
Isocote de la crue de référence
-  Lit mineur
-  Zonage réglementaire rouge foncé
-  Zonage réglementaire rouge clair
-  Zonage réglementaire bleu

Echelle : 1/5 000
Novembre 2007

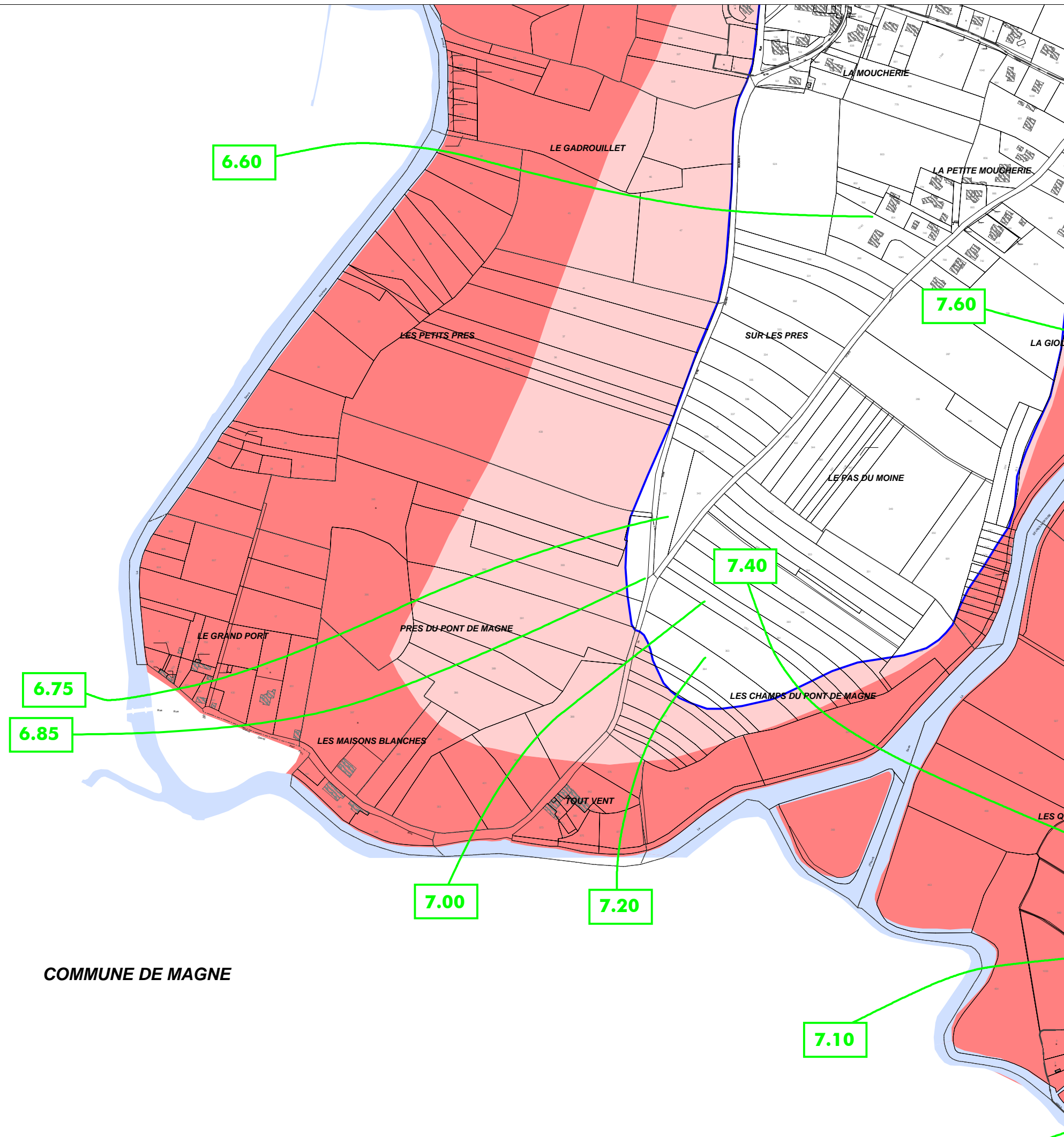


Maître d'oeuvre



service Prospective
Aménagement
Habitat
Observation
et Prospective
Environnement
et Risques

Source: © Cadastre fourni par la ville de Niort Oct. 2007 - DDE 79
Mapinfo 7.8
MR\CMapinfo\ZI PPRI Niort\Zonage réglementaire planches 1, 2 et 3
découpage A3 08-11-07.WOR



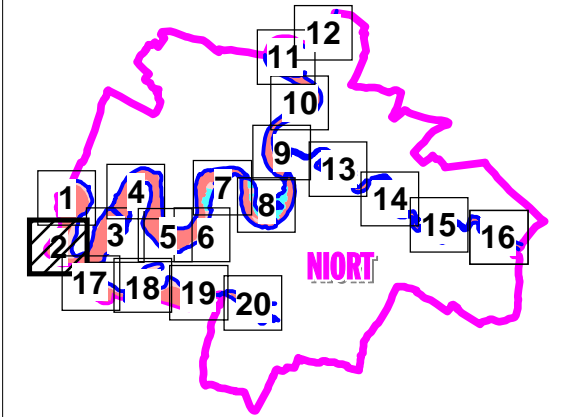
COMMUNE DE MAGNE

Plan de Prévention du Risque Inondation de la Commune de Niort







PPR approuvé le 3 Décembre 2007

2.2 - Zonage réglementaire - Planche N° 2

Tableau d'assemblage



Légende

-  Limite de la zone inondable
-  18.60 Cote de la crue de référence (en m IGN69)
Isocote de la crue de référence
-  Lit mineur
-  Zonage réglementaire rouge foncé
-  Zonage réglementaire rouge clair
-  Zonage réglementaire bleu

Echelle : 1/5 000
Novembre 2007



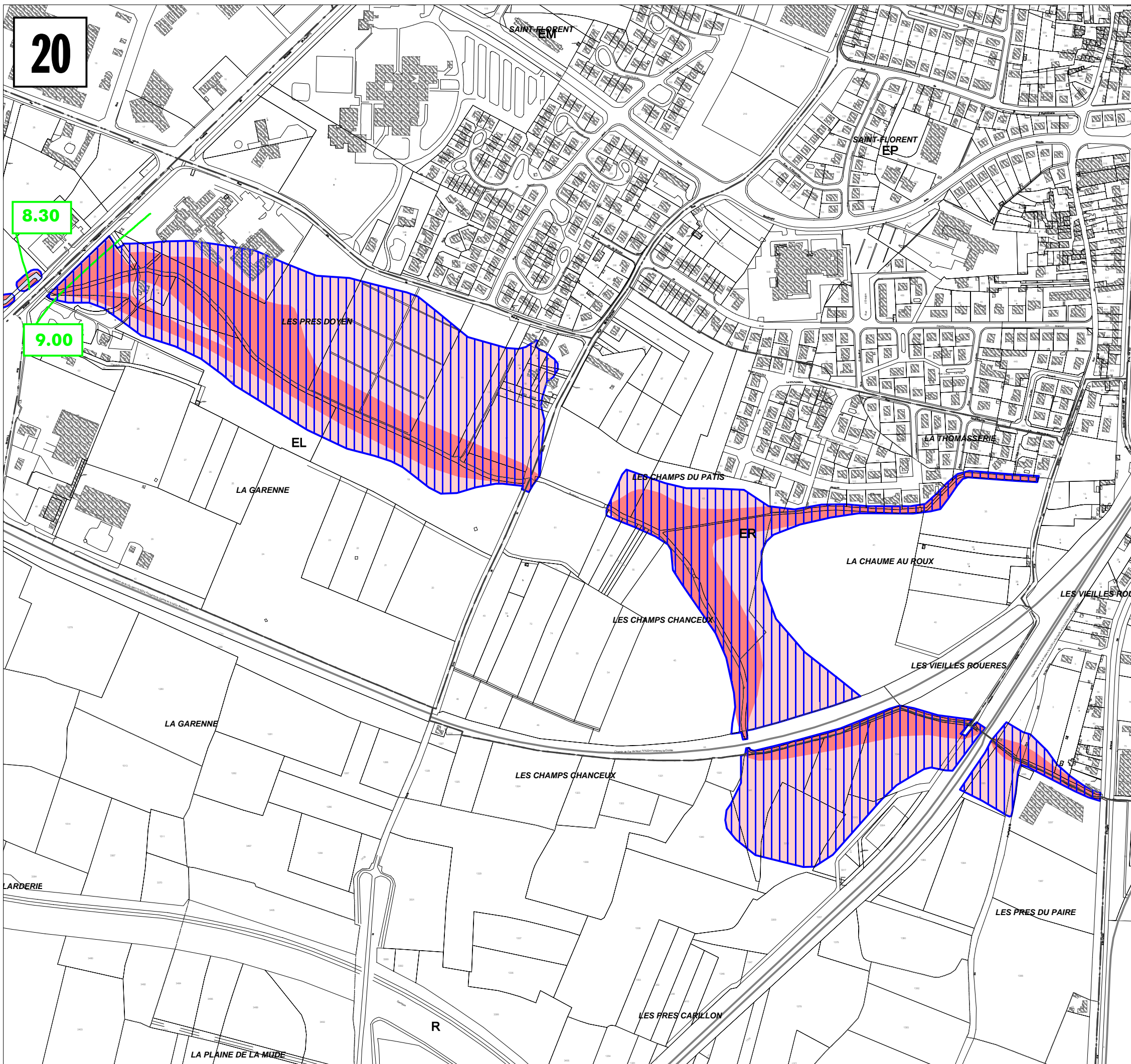
Maître d'oeuvre



service Prospective
Aménagement
Habitat
Observation
et Prospective
Environnement
et Risques

Source: © Cadastre fourni par la ville de Niort Oct. 2007 - DDE 79
Mapinfo 7.8
MRV\Mapinfo\ZI PPR1 Niort\Zonage réglementaire planches 1, 2 et 3
découpage A3 08-11-07.WOR

20

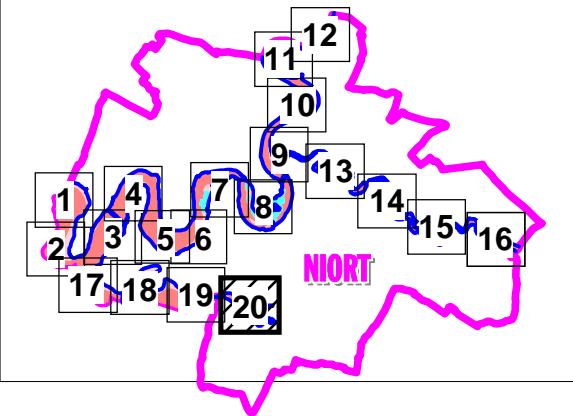


Plan de Prévention du Risque Inondation de la Commune de Niort








PPR approuvé le 3 Décembre 2007

2.2 - Zonage réglementaire - Planche N° 20

Tableau d'assemblage



Légende

-  Limite de la zone inondable
-  Cote de la crue de référence (en m IGN69)
Isocote de la crue de référence
-  Lit mineur
-  Zonage réglementaire rouge foncé
-  Zonage réglementaire rouge clair
-  Zonage réglementaire bleu
-  Projet secteur de La Garenne

Echelle : 1/5 000
Novembre 2007



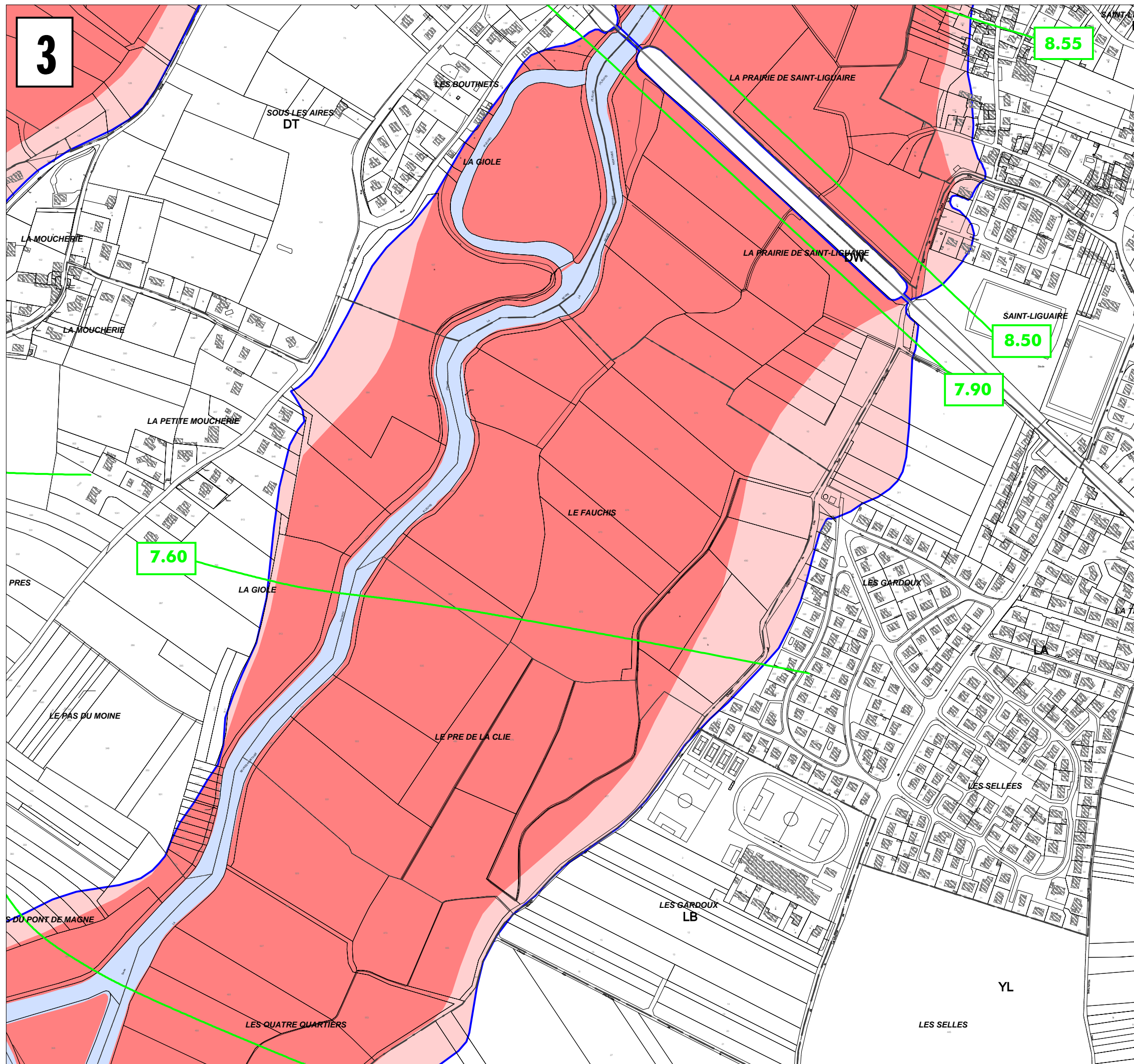
Maitre d'oeuvre



service Prospective
Aménagement
Habitat
Observation
et Prospective
Environnement
et Risques

Source: © Cadastre fourni par la ville de Niort Oct. 2007 - DDE 79
Mapinfo 7.8
MR\C\Mapinfo\ZI PPRi Niort\Zonage réglementaire planches 1, 2 et 3
découpage A3 08-11-07.WOR

3

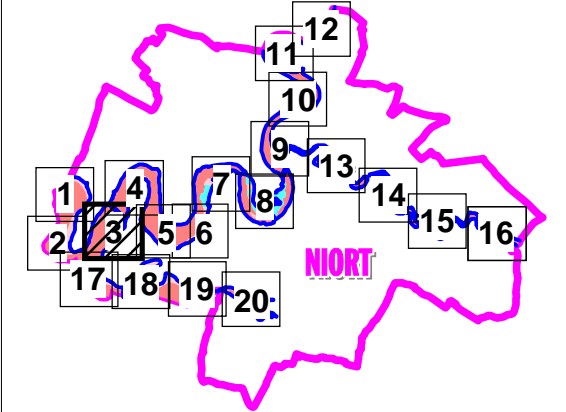


Plan de Prévention du Risque Inondation de la Commune de Niort








PPR approuvé le 3 Décembre 2007

2.2 - Zonage réglementaire - Planche N° 3

Tableau d'assemblage



Légende

-  Limite de la zone inondable
-  Cote de la crue de référence (en m IGN69)
 Isocote de la crue de référence
-  Lit mineur
-  Zonage réglementaire rouge foncé
-  Zonage réglementaire rouge clair
-  Zonage réglementaire bleu

Echelle : 1/5 000
Novembre 2007

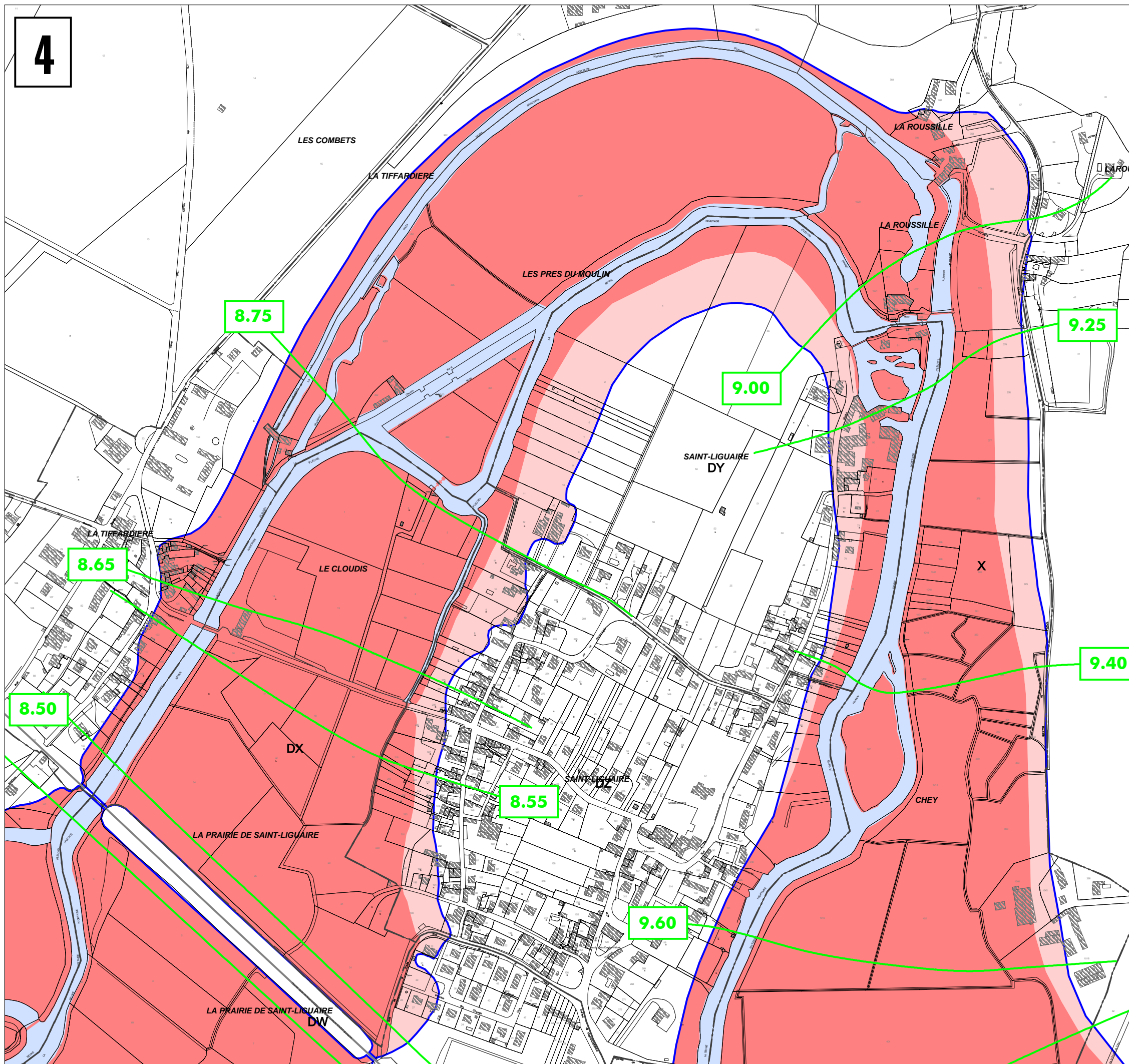


Maître d'oeuvre



service Prospective
Aménagement
Habitat
Observation
et Prospective
Environnement
et Risques

Source : © Cadastre fourni par la ville de Niort Oct. 2007 - DDE 79
Mapinfo 7.8
MR\C\Mapinfo\ZI PPR1 Niort\Zonage réglementaire planches 1, 2 et 3
découpage A3 08-11-07.WOR

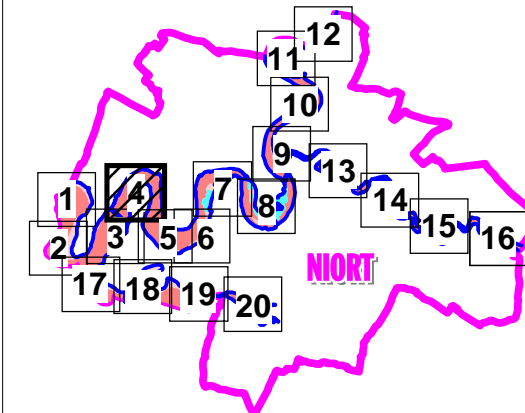


Plan de Prévention du Risque Inondation de la Commune de Niort







PPR approuvé le 3 Décembre 2007

2.2 - Zonage réglementaire - Planche N° 4

Tableau d'assemblage



Légende

-  Limite de la zone inondable
-  Cote de la crue de référence (en m IGN69)
Isocote de la crue de référence
-  Lit mineur
-  Zonage réglementaire rouge foncé
-  Zonage réglementaire rouge clair
-  Zonage réglementaire bleu

Echelle : 1/5 000
Novembre 2007

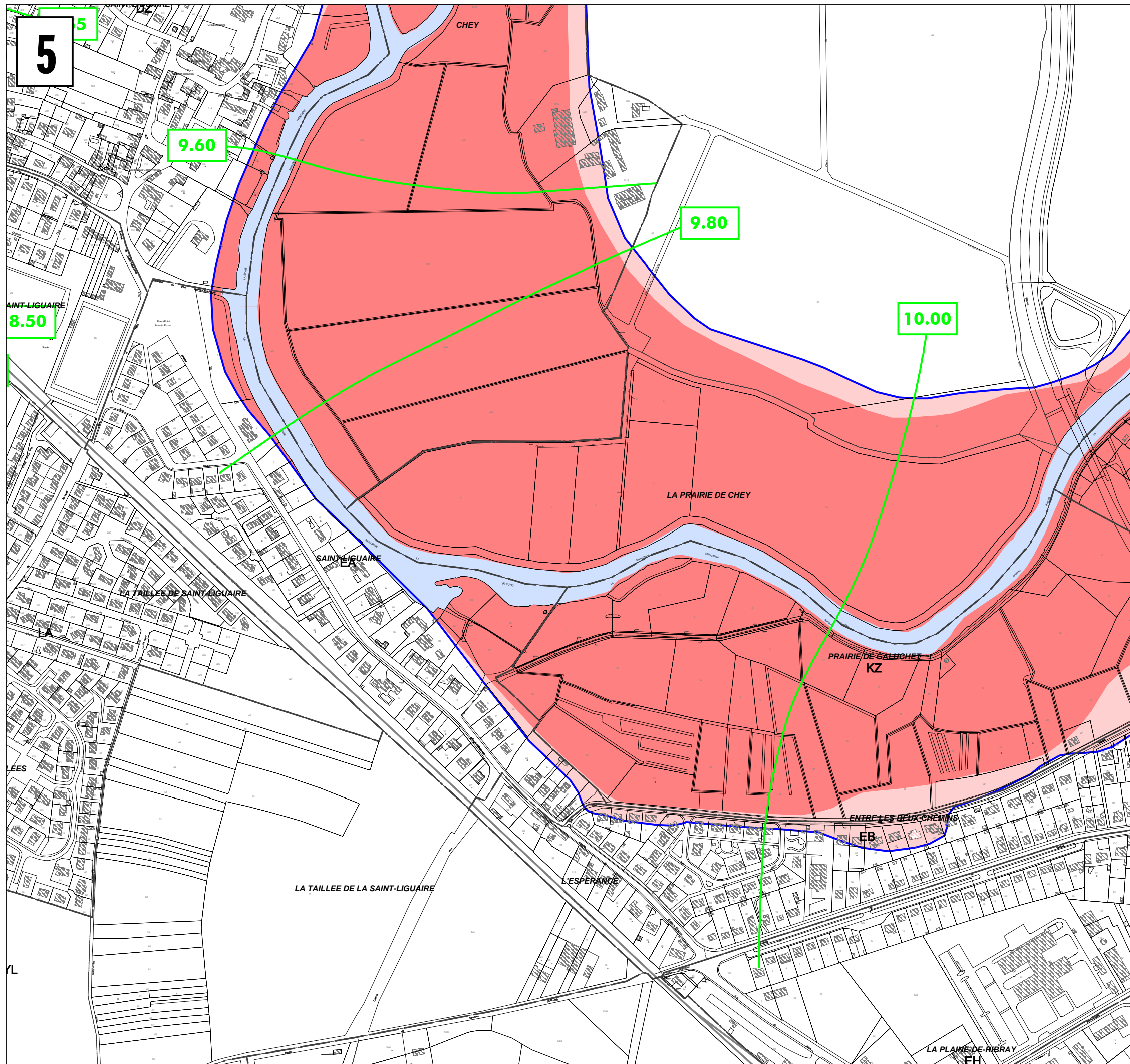


Maître d'oeuvre



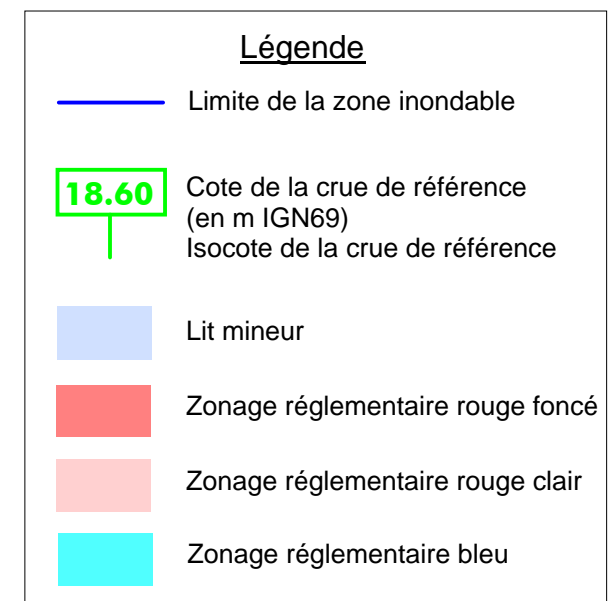
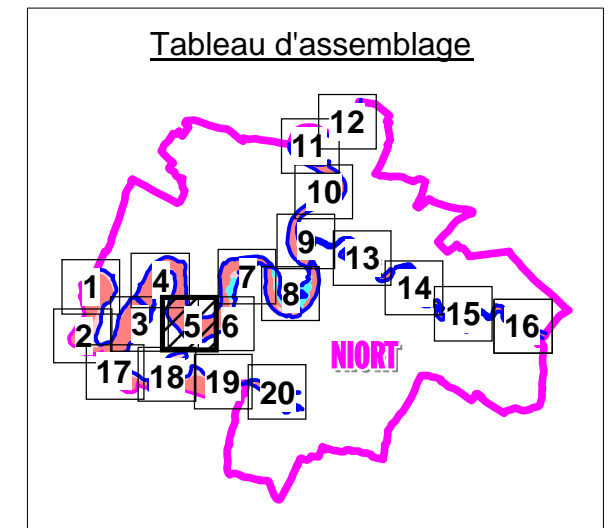
service Prospective
Aménagement
Habitat
Observation
et Prospective
Environnement
et Risques

Source: © Cadastre fourni par la ville de Niort Oct. 2007 - DDE 79
Mapinfo 7.8
MR/C/Mapinfo/ZI PPRi Niort/Zonage réglementaire planches 1, 2 et 3
découpage A3 08-11-07.WOR



Plan de Prévention du Risque Inondation de la Commune de Niort

PPR approuvé le 3 Décembre 2007
2.2 - Zonage réglementaire - Planche N° 5



Echelle : 1/5 000
Novembre 2007

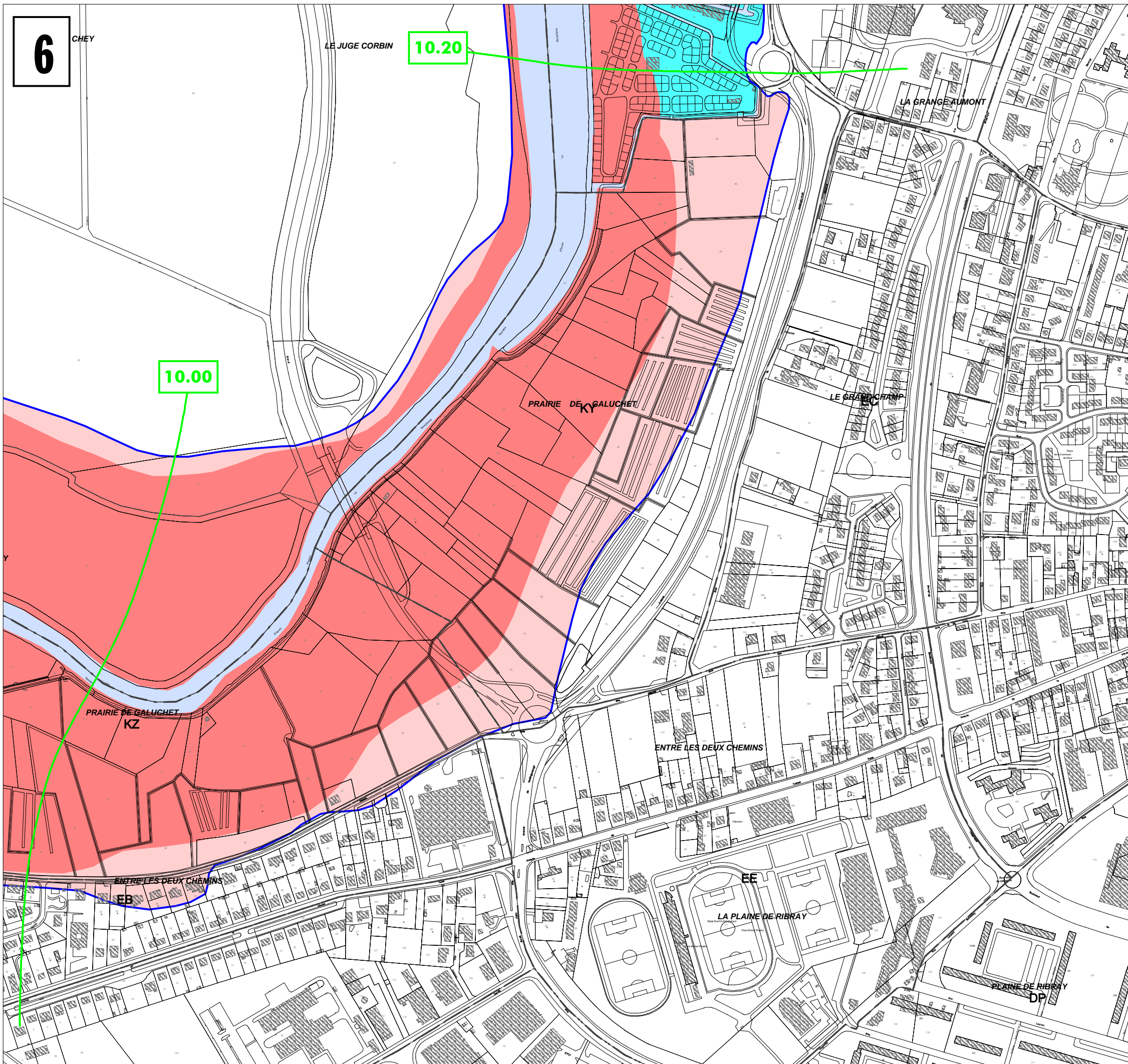


Maitre d'oeuvre



service Prospective
Aménagement
Habitat
Observation
et Prospective
Environnement
et Risques

Source: © Cadastre fourni par la ville de Niort Oct. 2007 - DDE 79
Mapinfo 7.8
MR\C\Mapinfo\ZI PPRi Niort\Zonage réglementaire planches 1, 2 et 3
découpage A3 08-11-07.WOR

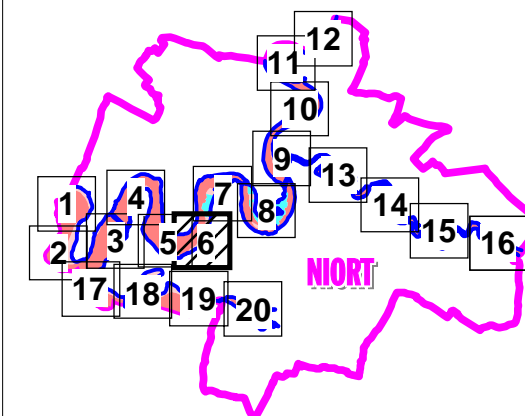


Plan de Prévention du Risque Inondation de la Commune de Niort







PPR approuvé le 3 Décembre 2007

2.2 - Zonage réglementaire - Planche N° 6

Tableau d'assemblage



Légende

-  Limite de la zone inondable
-  Cote de la crue de référence
(en m IGN69)
Isocote de la crue de référence
-  Lit mineur
-  Zonage réglementaire rouge foncé
-  Zonage réglementaire rouge clair
-  Zonage réglementaire bleu

Echelle : 1/5 000
Novembre 2007



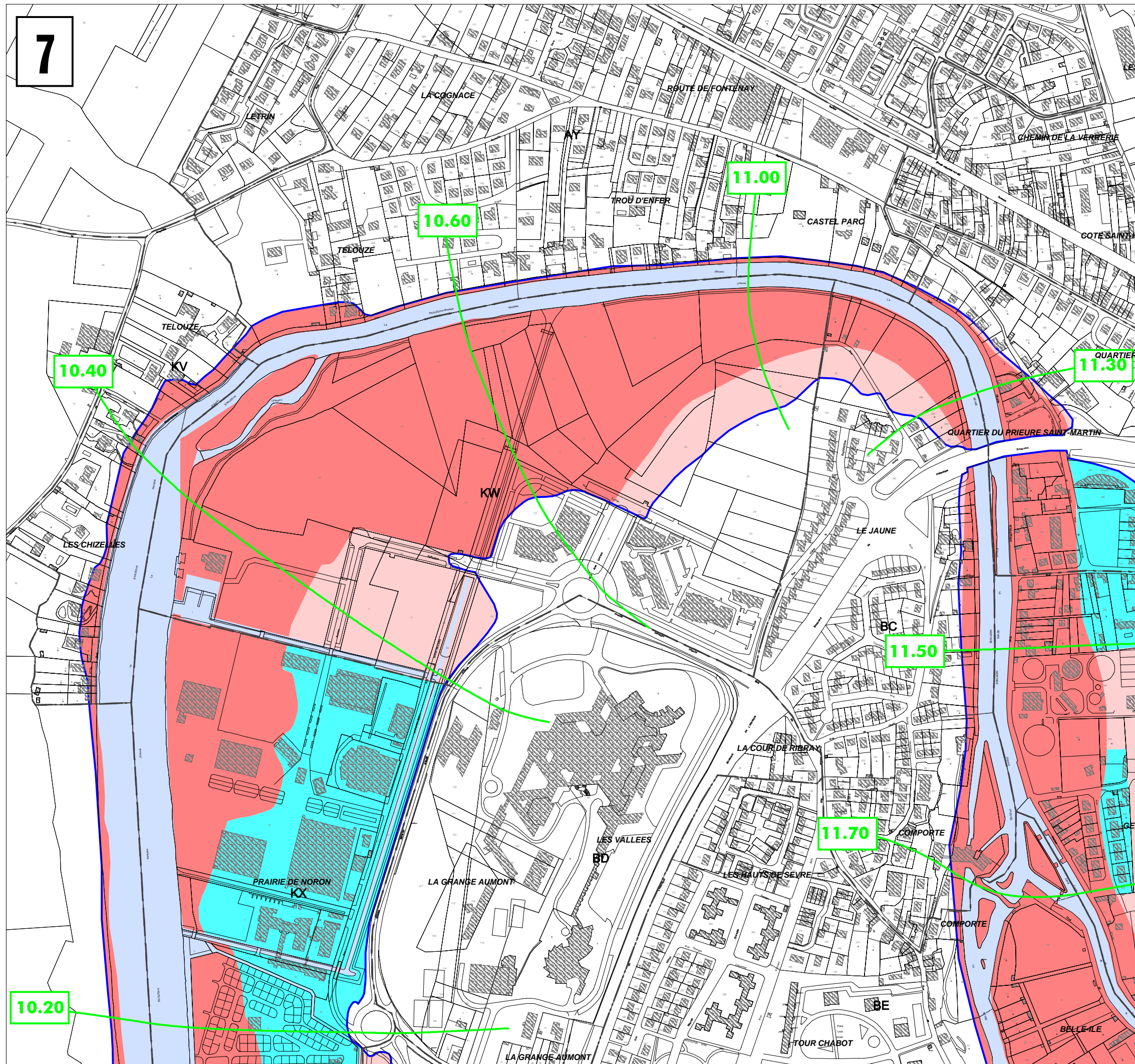
Maître d'oeuvre



ministère de l'Écologie
du Développement
et de l'Aménagement
durables

service Prospective
Aménagement
Habitat
Observation
et Prospective
Environnement
et Risques

Source: © Cadastre fourni par la ville de Niort Oct. 2007 - DDE 79
Mapinfo 7.8
MR\CV\Mapinfo\ZI PPRi Niort\Zonage réglementaire planches 1, 2 et 3
découpage A3 08-11-07.WOR

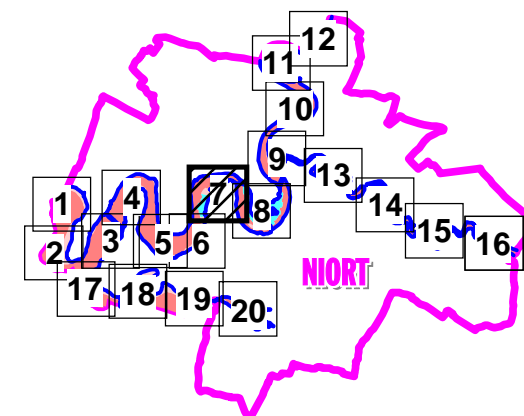


Plan de Prévention du Risque Inondation de la Commune de Niort







PPR approuvé le 3 Décembre 2007

2.2 - Zonage réglementaire - Planche N° 7

Tableau d'assemblage



Légende

-  Limite de la zone inondable
-  Cote de la crue de référence (en m IGN69)
Isocote de la crue de référence
-  Lit mineur
-  Zonage réglementaire rouge foncé
-  Zonage réglementaire rouge clair
-  Zonage réglementaire bleu

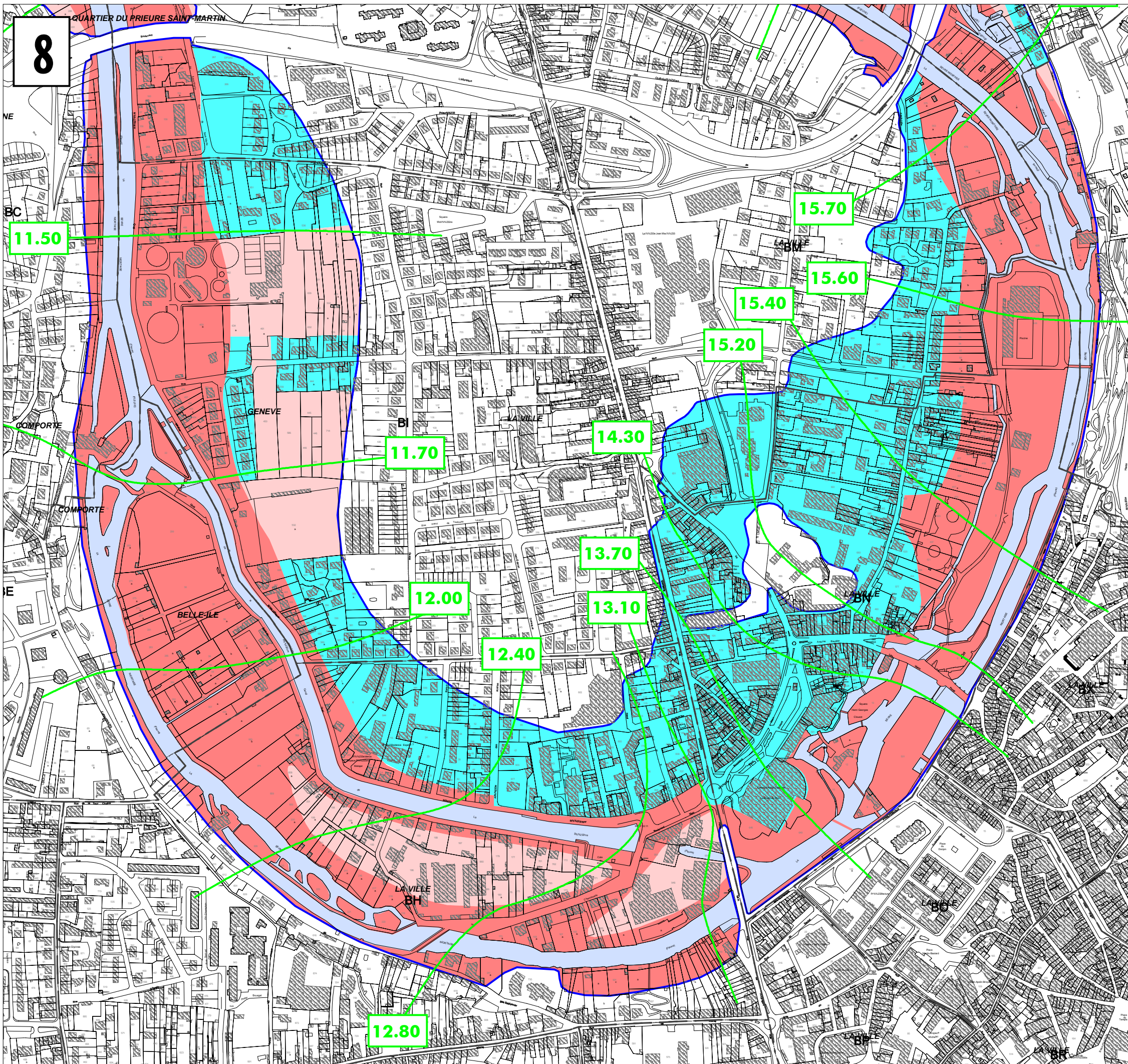
Echelle : 1/5 000
Novembre 2007



Maître d'oeuvre



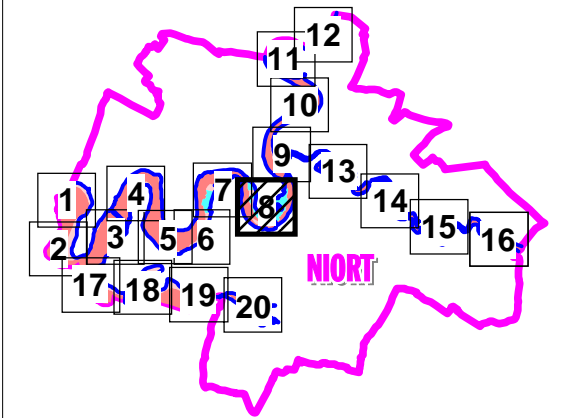
service Prospective
Aménagement
Habitat
Observation
et Prospective
Environnement
et Risques









Plan de Prévention du Risque Inondation de la Commune de Niort

PPR approuvé le 3 Décembre 2007
 2.2 - Zonage réglementaire - Planche N° 8

Tableau d'assemblage



Légende

-  Limite de la zone inondable
-  Cote de la crue de référence (en m IGN69)
Isocote de la crue de référence
-  Lit mineur
-  Zonage réglementaire rouge foncé
-  Zonage réglementaire rouge clair
-  Zonage réglementaire bleu

Echelle : 1/5 000
 Novembre 2007

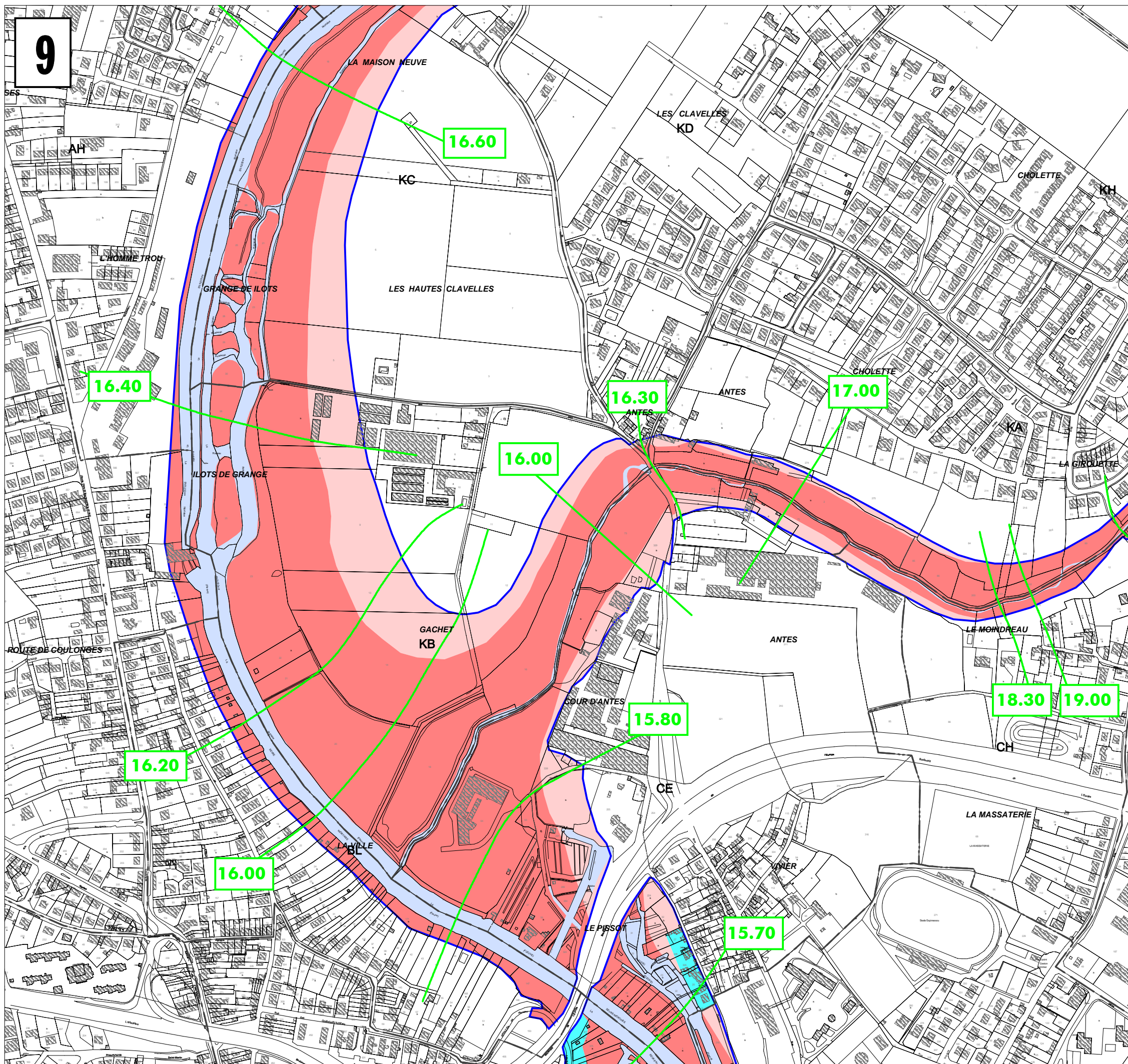


Maître d'oeuvre



service Prospective
 Aménagement
 Habitat
 Observation
 et Prospective
 Environnement
 et Risques

Source: © Cadastre fourni par la ville de Niort Oct. 2007 - DDE 79
 Mapinfo 7.8
 MR/C/Mapinfo/ZI PPRi Niort/Zonage réglementaire planches 1, 2 et 3
 découpage A3 08-11-07.WOR

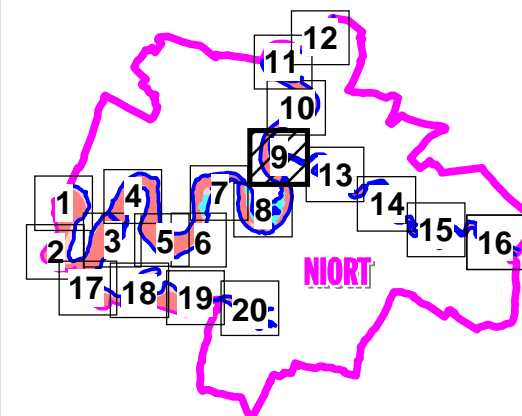


Plan de Prévention du Risque Inondation de la Commune de Niort







PPR approuvé le 3 Décembre 2007

2.2 - Zonage réglementaire - Planche N° 9

Tableau d'assemblage



Légende

-  Limite de la zone inondable
-  Cote de la crue de référence (en m IGN69)
Isocote de la crue de référence
-  Lit mineur
-  Zonage réglementaire rouge foncé
-  Zonage réglementaire rouge clair
-  Zonage réglementaire bleu

Echelle : 1/5 000
Novembre 2007



Maître d'oeuvre



service Prospective
Aménagement
Habitat
Observation
et Prospective
Environnement
et Risques

Source: © Cadastre fourni par la ville de Niort Oct. 2007 - DDE 79
Mapinfo 7.8
MRC\Mapinfo\ZI PPRi Niort\Zonage réglementaire planches 1, 2 et 3
découpage A3 08-11-07.WOR